

Name of village : Borduki Moluwal Gaon.
 G.P. : Lohit khakola.

Demographic profile

Population									
398									
Below 01 year		01 - 03 years		03-06 years		06 - 10 years		Above 60 years	
Male	Female	Male	Female	Male	Female	Male	Female	Male	Female
10	9	18	18	20	19	30	28	120	126

Socio -Economic Profile:

1	2		3	4			5		6	7
Nos. of families under BPL Category	Nos. of families with Pucca House (Single storied/ Multi storied)		Nos. of families with Katcha House (Assam Type/ Mud House)	Nos. of families with Own medium of transport (4 wheelers/ 2 wheelers/tractors/ bullock cart/horse cart)			Nos. of families with Boats (Country boat/ steam boats)		Nos. of families with landline connections (Annexure - family wise Contact Nos)	Nos. of families with mobile phones (Annexure - family wise Contact Nos)
	SS	MS		Tractor	2 wheeler	4 wheeler	CB	SB		
61	3	0	63	0	5	0	30	0	0	5

8	9	10	11	12	13	14
Nos. of landless families	Nos. of Homeless families	Nos. of Marginal farmers	Nos. of Small farmers	Nos. of families displaced by erosion	Nos. of families displaced by any other reasons (Civil strife, unemployment etc)	Nos. of families identified as traditional forest dwellers
100%	0	20	46	0	2	

Topographical features :

1 Area under forest cover (In Hect)	2 Area of the degraded forest cover (In Hect)	3 Forest area under encroachment		4 Area under Agroforestry (In Hect)	5 Area under wetlands (Category wise- Ponds, tanks, swamp, streams, drainage channels etc)				
		On Govt. Land	On Patta Land		Pond	Tanks	Swamp	stream	Drainage Chanel etc
40 Hect	20 Hect	60 Hect	0	40 Hect	1 Hect	1 Hect	0	0	0

6 Area of Wetland under encroachment			7 Hills/ Hillocks (Nos, Location and distance from the village)			8 Rivers (name, location and distance from the village)	
Location	Converted Agricultural & Settlement purposes etc.	to	Nos.	location	Distance	name	location
	0		0	0		Sukhansri Ranganodi	Kahidunwar Chengamari

9 Area under Common lands (separately for VGR, PGR, Playground, Reserved for community purposes, Road side Reserve and Riverside reserve)							10
distance	VGR	PGR	Play Ground	Reserved for Community Purpose	Road Side Reserved	Riverside Reserved	Area of the Common lands under encroachment (Hect)
				5 Bigha	5 Bigha	0	5 Hect

Note : In column II(7), Location should be entered as the direction in which the hills/ hillocks is located

Wetland :

1		2		3	4	5		
Name of Wetland	Location of the Wetland & Distant from Village	Nature of the Wetland		Encroachment free area around the wetlands	Usage of the Wetland i.e. for what purpose it is being utilized	Nature of water inlets		
		Weather Public	Weather Private					
Akhona		1 K.M.		0	0	20 Bigha	Paddy	Flood
6	7	8		9	10	11		
Volume of Water	Average depth (during different parts of the year)	Difference in the actual area and area in land records		Width and Area of upland buffer	Width of Greenbelt around wetland	Major fish varieties, fauna found as Wetland		
1 Mtr.	up to 10 Mtr.	NO RECORDS		NO	NO	YES		
12	13		14	15	16			
Nature of Vegetative buffer around the Wetland	Chemical composition of the Water		Nature of Industrial/ Commercial activity near Wetland	The adjoining drainage systems etc	Nature of invasive vegetation, if any			
yes	NO		NO	NO	NO			

Hills:

1	2	3	4
Name of Hills & locations	Whether, it is landslide prone (Yes/ No)	History of landslides	Nature of Vegetation on the hill slopes
5	6	7	8
Natural water flow channels on the hills slopes	Stability of the hills slopes	Encroachment on the hills slopes	

--	--	--	--	--	--	--	--	--	--

5				
Health Sub-Centre				
Location	Type of Building	Nos. of Doctors/ Paramedics	Nos. of ANM	Nos. of Bed
NO				

6				
PHC/MPHC				
Location	Type of Buildings	Nos. of Doctors/ Paramedics	Nos. of ANM	Nos. of Bed

7	
VetySub-Centre	
Location	Staff
NO	NO

8	
Vety PHC/ MPHC	
Location	Staff

9	10	11
Status of Road Connectivity (All weather Pucca Road/ Gravel roads, Kuthca Road)	Nos. & Status of the bridges, Culverts,	Status of Alternative Roads, if the main roads gets disconnected
Gravel roads	NO	NO
		Yes

12	13	14	15	16
Sources of Drinking water	Visible evidence of water contamination and nature of contamination	Sources of water contamination	Household with Sanitation facility	Status of Community Hall
Hand pump	Iron	NO	NO	Yes

Availability of Upland suitable for Shelter during natural disasters	Minimum distant of the Upland suitable for Shelters (both for human being & cattle)	Availability of suitable place for Carcass disposal
NO	NO	Yes

Industrial/ Commercial Installation:

Following information should be collected for each Industrial/ Commercial Installation:

1	2	3
Nature of Business/ Production	Nature of emission & effluents	Steps taken by the Industry/ business to prevent harmful effects

4	5	6
Likely impacts of emission & effluents	Visible evidences of air, water, land pollution	Steps taken by the Industry/ business to sensitize the people about the harmful impacts of emission & effluents

VILLAGE SOCIAL MAP

গাঁৱৰ সামাজিক মানচিত্ৰ



Analyses of Disaster Timeline

দুর্ভাগ অহা সময়সূচী বিশ্লেষণ :- ভয়ঙ্কর লহাতে গাউন্সনিনো বহুতৰ বিঘটনা


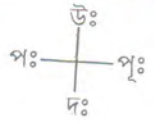
ভূমিকম্পে প্ৰচণ্ড প্ৰচণ্ড আঘাত হৈছে। পৰ্যায়- ১৯৯৭ চনত (জ্যেষ্ঠ মাসত) (পৰ্যায়নিতিক আৰু উৎপন্নীয়) ই ইয়াৰীয়া প্ৰথম ধৰণৰ) গাউন্সনিনো উত্তৰে প্ৰচণ্ড আঘাত হৈছে যেনে পাইলট প্ৰিভিট আঘাত আৰু আঘাত হৈছে কলমাগাৰী এফ এফ পাইলট প্ৰিভিট আঘাত ইয়াৰ লীনিতৰ সূচী হৈছে আৰু প্ৰচণ্ড আঘাত-প্ৰথম (গাউন্সনিনো পাইলট প্ৰিভিট) প্ৰচণ্ড আঘাত হৈছে বহুতৰ প্ৰচণ্ড আঘাত গাউন্সন বহুতৰ (গাউন্সনিনো) প্ৰচণ্ড আঘাত - ১৯৯৭ চনত, ১৯৯৭ চনত, ১৯৯৭ চনত, ১৯৯৭ চনত - ১৯৯৭ চনত - ১৯৯৭ চনত।

প্ৰিভিট প্ৰচণ্ড - ২০০৮/২০০৭ বৰ্ষত ভূমিকম্প

গাউন্সনিনো উত্তৰে প্ৰচণ্ড আঘাত হৈছে বহুতৰ প্ৰচণ্ড আঘাত হৈছে। পৰ্যায়- ১৯৯৭ চনত (জ্যেষ্ঠ মাসত) (পৰ্যায়নিতিক আৰু উৎপন্নীয়) ই ইয়াৰীয়া প্ৰথম ধৰণৰ) গাউন্সনিনো উত্তৰে প্ৰচণ্ড আঘাত হৈছে যেনে পাইলট প্ৰিভিট আঘাত আৰু আঘাত হৈছে কলমাগাৰী এফ এফ পাইলট প্ৰিভিট আঘাত ইয়াৰ লীনিতৰ সূচী হৈছে আৰু প্ৰচণ্ড আঘাত-প্ৰথম (গাউন্সনিনো পাইলট প্ৰিভিট) প্ৰচণ্ড আঘাত হৈছে বহুতৰ প্ৰচণ্ড আঘাত গাউন্সন বহুতৰ (গাউন্সনিনো) প্ৰচণ্ড আঘাত - ১৯৯৭ চনত, ১৯৯৭ চনত, ১৯৯৭ চনত, ১৯৯৭ চনত - ১৯৯৭ চনত - ১৯৯৭ চনত।

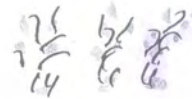

Resources and Capacity Map

সম্পদ আৰু সক্ষমতা মানচিত্র



উত্তৰ লামিগপুৰ কামলা বাৰী পথাৰ

বেংগালীয়া গাওঁলৈ পথ



President/Secretary
Society formed for

[Handwritten signature]

Mitigation Plan to reduce risks:

দায়িত্ব/বন্দ সাংক্ৰান্ত হ্রাসকৰণৰ বাবে প্ৰশমন পৰিকল্পনা:

বৰভূমি সন্ধান গাওঁ

বৰভূমি সন্ধান গাওঁ মন উত্তৰা-দক্ষিণাত্মক সৰ্ব্বী প্ৰান্ত

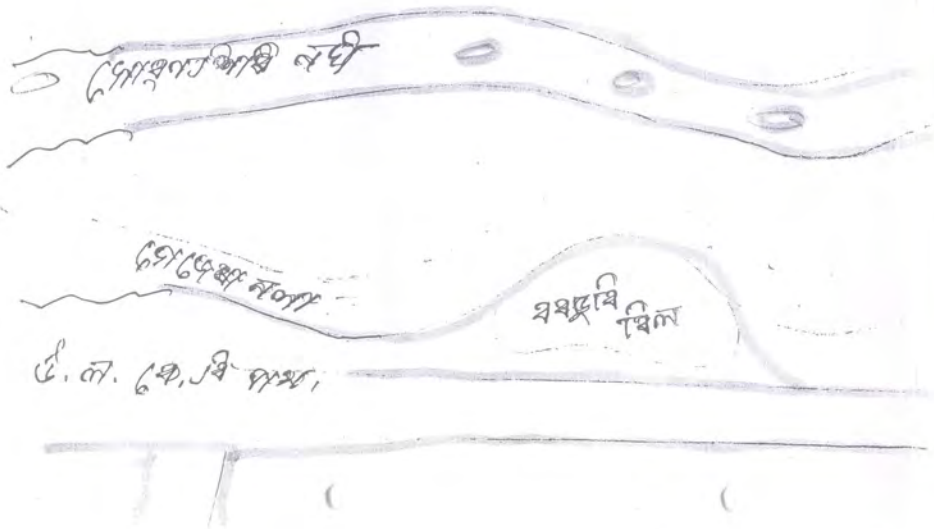
১) কিলোমিটাৰ ব্যৱস্থা বৰভূমি কৰি আছে। গাওঁ মনৰ দুই ভাগ অঞ্চল
৭। নিম্নপ্ৰান্ত বৰভূমি প্ৰায় ২০ ৰ পৰা ২৫ ফুট পৰ্যন্ত হ'ব যদিও
কৰি আছে। কল অঞ্চল জোখবলৈ আৰু বৰভূমি বন পানীয়ে
নৰাই প্ৰায় নিম্ন অঞ্চল কৰি। প্ৰায় ৬ (ছয়) বছৰ কাল বনপানী
কালত গাওঁ মনৰ দুই ভাগ ভূমি থাকে। কলত গাওঁ মন প্ৰতি বছৰে
বিপদৰ আশঙ্কাত লগতে চোৰাণী শস্য, পোহনীয়া জীৱন্ত অৰ্ধ
বৰভূমি লগত হয়।

অসুবিধা হৈছিল দুৰ্ভোগ ব্যৱস্থাপনাৰ পৰিকল্পনা অসুবিধা হৈছিল দিয়া হ'ল।

- ১) গাওঁ মনৰ প্ৰায় ১০ (দহ) টা কোমলীমুজ Community Hall ৰ প্ৰয়োজন হ'ব।
- ২) পোহনীয়া জীৱন্ত (গৰু-মহুৰ) কাৰণে বৃহৎ অঞ্চল High land platform আৰু হাঁহ, কুকুৰা, গাৰু, ছাগলী কাৰণে আন (প্ৰাক) High land platform আৰু দুটা High land platform হৈছিল প্ৰয়োজন হ'ব।
- ৩) আশঙ্কিত প্ৰাকৃতিক দুৰ্ভোগৰ পৰা উদ্ধাৰ কাৰ্য্য হৈছে ১০০ টা বন অঞ্চল দুৰ্ভোগ হৈছিল প্ৰয়োজন হ'ব।
- ৪) বন বৰভূমি আৰু পোহনীয়া জীৱন্ত হৈছিল কাৰণে জীৱন্ত আশঙ্কিত কমেও ২০০ টা বন হৈছিল বা ১০০ টা হৈছিল প্ৰয়োজন হ'ব।
- ৫) বিপদৰ লগত পানীৰ কাৰণে চাৰিটা দুৰ্ভোগ হৈছিল তাৰ পৰা প্ৰায় ৫০ টা দুৰ্ভোগ প্ৰয়োজন হ'ব।
- ৬) শৌচাগাৰ কাৰণে কমেও গাওঁ মন কমেও ১০/১২ টা pit latrine ৰ প্ৰয়োজন হ'ব।
- ৭) বন অঞ্চল ১০০% কৃষিক্ষেত্ৰ অৰ্থক আশঙ্কিত কাৰণে- উন্নত মানৰ বীজ প্ৰোগাৰ টাৰ লগত হৈছিল বা- অঞ্চল- অঞ্চল -

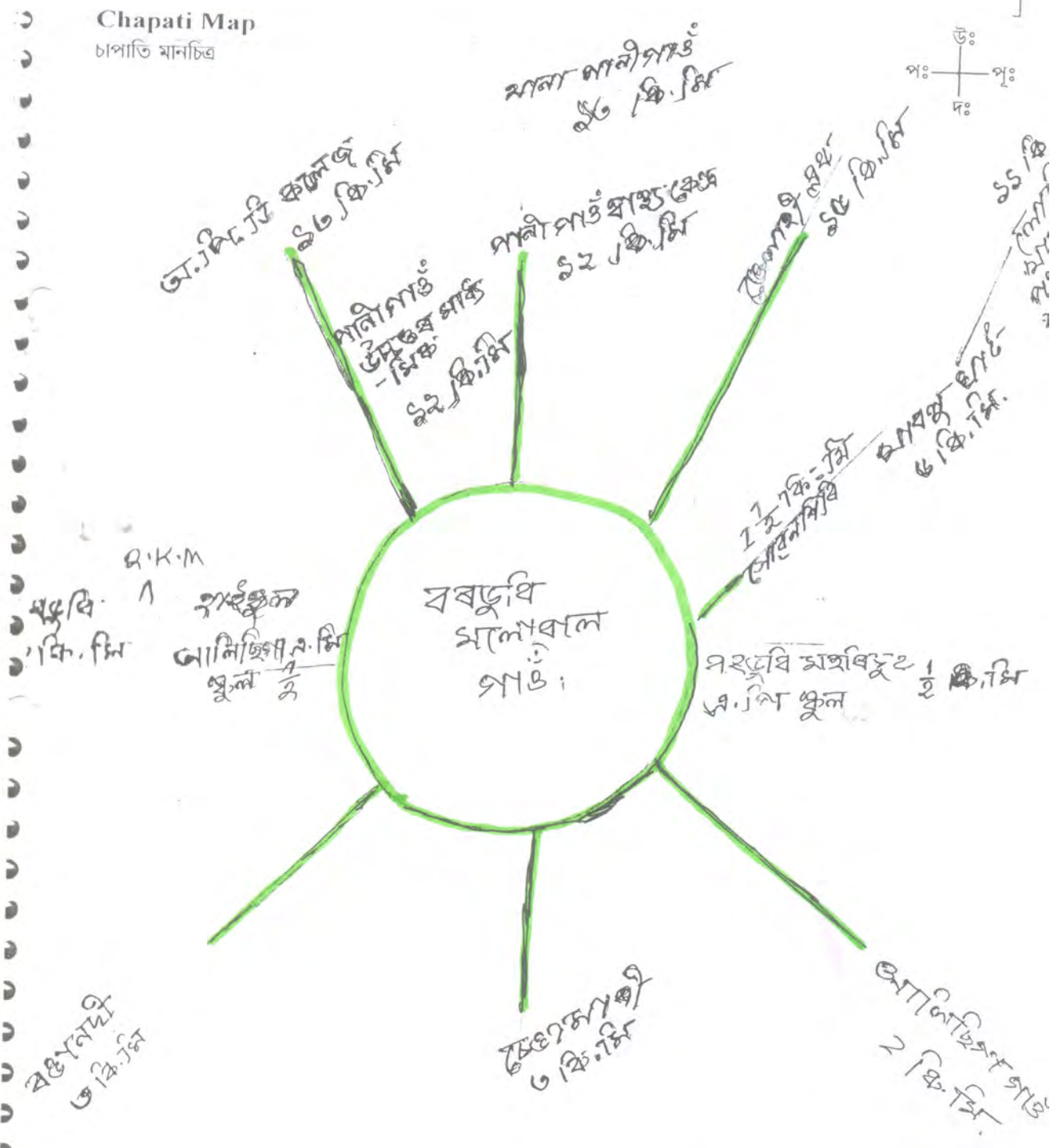
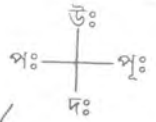
Risk and Vulnerable Map:

দায়িত্ব (বিপদ শংকা) আৰু ক্ষতিসাধ্যতাৰ মানচিত্রঃ



Chapati Map

চাপাতি মানচিত্র



১৫.৫.১৯
 বরডুবি ১
 আনিসিঙ্গা ২.৫
 স্কুল ১/২

Analysis of Chapati Map

Map No. 02/05

Name নাম	Total মুঠ সংখ্যা
১) মোসাব্বির হোসেন স্বাধীনতা সড়ক	৫৩৩ ১/২ কিঃমিঃ
২) গাভি ফার পল্লী জোনাকিয়া জামা, ই. ফুল	৫৩৩ ১/২ কিঃমিঃ
৩) বেঙ্গল আফ্রিকান অসলিমিক ইন্ডিয়ানস প্রাতিষ্ঠান কেরাল	৫৩৩ ১২ কিঃমিঃ
৪) হুজুরগঞ্জ প্রাতিষ্ঠান	৫৩৩ ১২ কিঃমিঃ
৫) কোচ অসলিমিক প্রাতিষ্ঠান লক্ষ্মীপুর	৫৩৩ ১২ কিঃমিঃ
৬) গাভী গাভী	৫৩৩ ১৬ কিঃমিঃ
৭) কেরাল	" ২৬ কিঃমিঃ
৮) গাভী - পাইল অফিস লেন চন্দ্র মোহন বেঙ্গল, ডেপুটী বেঙ্গল, ইন্ডিয়ান জাহাজ, ডেপুটী, গাভী গাভী বেঙ্গল - ইন্ডিয়ান জাহাজ	৫৩৩ ১২ কিঃমিঃ
৯) গাভী গাভী কার্যালয়	৫৩৩ ১৬ কিঃমিঃ
১০) (হুজুরগঞ্জ) উন্নয়ন সড়ক	" ১৬ " "
১১) লেন. গাভী গাভী কলেজ	" ১৬ " "
১২) স্বাধীনতা সড়ক জামা ইন্ডিয়ানস	" ২ " "
১৩) ডাক ঘর	" ১২ " ৫
১৪) স্বাধীনতা	" ৬ " "


 President/Secretary
 Bordub/ Muzura VDC
 Dain

Village Community Profile Bordubi Moluwal Gaon .

1.	Total house hold in the Community	66 H/H
2	Total Population	404
3	Total Male Population	208
4	Total Female Population	196
5	Total Children up to 12 years	M-71,F-69
6	Total senior citizens above 60 years	M-108,F-103
7	Total Physical challenged persons	2,M-1,F-1
8	Total Mental challenged person	M-1
9	NO. Of hamlets	3
10	No. of wards	3
11	Total area of the village	2
12	Distance from GP Head Quarter	14kt.
13	Distance from District Head Quarter	24kt.
14	Distance from the Sub-divisional head quarter	24kt.

President/Secretary
Bordubi Moluwal Gaon
[Signature]

Skilled Person Power

SL NO	Particulars	Name Person Power	Present place of posting/business
1	Doctor	No	No
2	Fisherman-Boat Owner	25	Village
3	ANM	No	No
4	Swimmers	150	River
5	Carpenters	6	Village
6	Electrician	3	Village
7	Policeman	1	Assam
8	Ex-serviceman	No	No
9	Driver	3	Assam
10	Shopkeeper	4	Village
11	Govt.Employee	6	Assam
12	Lab our	35	Out
13	Farmer	45	Village

District Collector, Assam


Disaster Management Committee & Task force.

1. Early Warning group

SL NO	Name	Contact no	Signature
1	Noren Doley		
2	Binaram Doley Binaram Doley		
3	Khameswar Pegu	9613923495	
4	Premkt.Pegu	7399874123	

2. Search and Recues group

SL NO	Name	Contact no	Signature
1	Sanjib Tayung	Sanjib 8253856211	Sanjib Tayung
2	Mrs.Purnima Doley	9859849109	Mrs Purnima (Pestle) Doley (AS/A)
3	Miss Albina Pegu	8253857039	
4	Prakash Pegu	9508818631	





3. First Aid group

SL NO	Name	Contact no	Signature
1	Profulla Doley	887682500	Sri Profulla Doley
2	Chilokumar Doley	8822234333	<i>[Signature]</i>
3	Gorison Pegu	8402865616	Gorison Pegu
4	Khogen Tayung	8876802493	<i>[Signature]</i>

President/Secretary
Bordubh M
Date *[Signature]*



Village Name: Bordubi Moluwal Gaon.

Total House Hold: 66

Total Population: 404

Male: 208

Female: 196

Total Village Land: 815 Bigha.

Land Particulars :

1. High Land: 205 Bigha.

2. Sand casted Land: 215 Bigha.

3. Low Land: 280 Bigha.

4. Multicroping total land: 65 Bigha.

5. Personal Pond: 25 Bigha.

6. Un necessary : 25 Bigha.

Occupation:

1. Farmer : 42 H/H

2. Govt. Employee : 5 H/H

3. Fisherman: 10 H/H

4. Daily wage earner : 10 H/H

Business:

1. Business: 5 H/H

Education center :

1. Bordubi moharisuk L.P. school.

2. ICDS center

Community pond :

1. Community pond: 1 Land: 2 Bigha.

Community Temple :

1. community temple: 1 Land: 2 Bigha.

Community Hall:

1. community Hall: 2 Land: 4 Bigha.

Community PDS:

1. Community PDS: 1